

Guatemala, 31 de enero del 2018.

Informe: 1-2018.

Licenciada:

Gladys Elizabeth Palala Gálvez

Viceministro del Patrimonio Cultural y Natural

Su Despacho.

Estimada licenciada:

De la manera más atenta me dirijo a usted con el propósito de presentarle mi informe de actividades mensuales conforme a lo estipulado en el **Contrato Administrativo por Servicios Profesionales Número 568-2018, aprobado mediante el Acuerdo Ministerial Número 8-2018, correspondiente del 03 al 31 de enero del año 2018** y para el cobro de mis honorarios estoy presentando la **factura número de serie "C" y correlativo 000018** .

**Actividades Realizadas:**

1. Excavaciones e investigaciones arqueológicas y liberación de escombros en la fachada Norte del edificio A-2, de la acrópolis Oeste del sitio arqueológico Naranjo Sa'aal en el municipio de Melchor de Mencos, Petén.
2. Investigaciones arqueológicas y liberación de escombros en la base de la fachada Este de la acrópolis Oeste del sitio arqueológico Naranjo Sa'aal en el municipio de Melchor de Mencos, Petén.
3. Investigaciones arqueológicas en el edificio C-9, Sub. 3, acrópolis Oeste del sitio arqueológico Naranjo Sa'aal en el municipio de Melchor de Mencos, Petén.

4. Tapado y destapado del túnel del saqueo de la fachada oeste del edificio C-9, de la Acrópolis Este del sitio arqueológico Naranjo Sa'al, en el municipio de Melchor de Mencos,

5. Excavaciones e investigaciones arqueológicas y liberación de escombros en la fachada Este del edificio A-1, de la Acrópolis Oeste del sitio arqueológico Naranjo Sa'al en el municipio de Melchor de Mencos, Petén.


### **Resultados Obtenidos:**

1. Se continuaron las excavaciones arqueológicas en el edificio A-2, En esta oportunidad se realizó una liberación de 14 metros cuadrados de la fachada norte del edificio A-2, específicamente desde la esquina Noreste hasta el sector central de la escalinata. En esta oportunidad se localizaron las primeras



hiladas de sillares del muro de la fachada norte del edificio, aunque se encuentran en mal estado de conservación, todavía es posible definir los arranques para la restauración.


2. Se iniciaron las investigaciones arqueológicas de la base de la fachada Este de la Acrópolis Oeste, con la finalidad de localizar la escalinata o sea el acceso a la Acrópolis. Se ha realizado una trinchera de 5 metros de largo por 1.50 metros de ancho desde la base hasta el sector superior. Hasta el momento solo se han removido materiales de escombros.




3. Se continuaron las investigaciones arqueológicas en el edificio C-9, Sub. 3, específicamente en el sector de la fachada oeste de la escalinata sur del edificio. En esta oportunidad solamente se ha encontrado la roca madre o caliza.



4. Se realizaron actividades de tapado y destapado del túnel de saqueo de la fachada oeste del edificio C-9, de la Acrópolis Este. En total se rellenaron 10 metros lineales de túnel con la finalidad de protegerlo de actividades ilícitas.




5. Se continuaron las investigaciones arqueológicas en el sector Suroeste del edificio A-1, de la Acrópolis Oeste. En esta oportunidad se han localizado los muros de sillares en regular estado de conservación.



Fredy Antonio Ramírez Baldizón

Vo. Bo.

  
**Evelyn Lisette Contreras Ornel**  
Coordinador Administrativo  
Departamento de Conservación y Rescate  
de Sitios Arqueológicos Prehispánicos  
IDAEH-DGPPCH